




















# Mass Audubon Great Neck

to Wareham and  
← Rt. 495/25

ONSET BAY



	Information Información		Feature Atractivo
	Parking Estacionamiento		Building Edificio
	Sanctuary Boundary Límite del santuario		Water Agua
	Off-site Boundary Fuera del límite		Wetland Humedal
	Road Camino		Field/Pasture Campo/pastizal
	Private Road Camino privado		Elevation (feet) Altura (pies)
	Sanctuary Trail Sendero del santuario		Viewing Area Área de observación
	Closed to Vehicles No se permiten vehículos		Seating Asientos
	Trail Distance (mile) Distancia del sendero (milla)		

